


# Plan Odnowy Miejscowości

# S Ł A W N O

## na lata 2011-2018

---

**GMINA SŁAWNO**



**Sławno 2011**

## SPIS TREŚCI

<b>I. WSTĘP .....</b>	<b>3</b>
<b>II. OGÓLNA CHARAKTERYSTYKA .....</b>	<b>4</b>
1. Rys historyczny .....	4
2. Dane dotyczące miejscowości .....	4
3. Środowisko przyrodnicze .....	5
4. Rolnictwo.....	6
5. Podmioty gospodarcze .....	6
6. Infrastruktura .....	7
7. Ludność .....	10
8. Bezrobocie .....	11
9. Instytucje.....	12
10. Zabytki .....	13
11. Zespoły folklorystyczne .....	14
<b>II. ANALIZA ZASOBÓW MIEJSCOWOŚCI .....</b>	<b>19</b>
<b>III. ANALIZA SWOT .....</b>	<b>21</b>
<b>IV. ZIDENTYFIKOWANE PROBLEMY .....</b>	<b>22</b>
<b>V. INWESTYCJE W MIEJSCOWOŚCI SŁAWNO .....</b>	<b>23</b>
1. Inwestycje wykonane w ostatnim czasie .....	23
2. Plan inwestycji na lata 2011 – 2018 .....	23
<b>VI. ANALIZA STANU OBECNEGO .....</b>	<b>25</b>
<b>VII. WIZJA ROZWOJU .....</b>	<b>26</b>
<b>VIII. ZARZĄDZANIE .....</b>	<b>27</b>
1. Wdrażanie .....	27
2. Monitorowanie .....	28
<b>IX. BIBLIOGRAFIA .....</b>	<b>30</b>

## **I. Wstęp**

Plan Odnowy Miejscowości Sławno to dokument określający strategię działań w sferze społecznej i gospodarczej na lata 2011 – 2018. Podstawą opracowania Planu są dane wewnętrzne przekazane przez Urząd Gminy w Sławnie, informacje z Parafii pod wezwaniem Wniebowzięcia Najświętszej Marii Panny w Sławnie, Publicznej Szkoły Podstawowej, Gminnego Ośrodka Kultury a także informacje zgromadzone na podstawie ankiet anonimowych wśród mieszkańców i z zebrań wiejskich oraz statystyki własne.

Plan Odnowy Miejscowości jest jednym z najważniejszych dokumentów miejscowości, określa kierunki przyczyniające się do jej rozwoju, poprawy warunków pracy i życia mieszkańców. Sporządzenie i uchwalenie takiego dokumentu stanowi niezbędny warunek przy aplikowaniu o środki finansowe w ramach „Programu Rozwoju Obszarów Wiejskich 2007-2013” jak również stanowi podstawę wytycznych dla władz Gminy Sławno przy opracowaniu kierunków rozwoju miejscowości Sławno.

Dokument ma charakter poznawczy, służy możliwie szerokiemu i kompleksowemu rozpoznaniu stanu obecnego miejscowości i potencjału rozwoju perspektywicznego. Stwarza również możliwości decyzyjne w sprawach podejmowania nowych przedsięwzięć inwestycyjnych. Pozwolą one na wcześniejsze podjęcie prac przygotowawczych dla planowanych inwestycji i działań w miejscowości Sławno (przygotowanie dokumentacji projektowej, wykonania studium wykonalności projektu etc.) pozwalających na wykorzystanie zasobów regionu i jego rozwój. Plan Odnowy Miejscowości Sławno przedstawia ogólną charakterystykę terenu, analizę zasobów oraz analizę SWOT i planowane kierunki rozwoju miejscowości z uwzględnieniem harmonogramu planowanych działań.

Opracowanie jest dokumentem otwartym uwzględniającym możliwość aktualizacji treści i założeń opracowania w zależności od potrzeb społecznych, uwarunkowań finansowych i możliwości wsparcia w ramach programów dotacyjnych Unii Europejskiej.

Dokument został opracowany przy współudziale mieszkańców Sławna oraz osób zainteresowanych rozwojem tej miejscowości, będącej przedmiotem opracowania, co wpłynęło na jego treść i wartość dokumentu oraz zintegrowało społeczność lokalną wokół istniejących problemów.

Zgodnie z przyjętymi w Planie założeniami, działania władz i aktywność mieszkańców powinna zostać ukierunkowana na zapewnienie zrównoważonego rozwoju społeczno – gospodarczego miejscowości Sławno.

## **II. Charakterystyka miejscowości Sławno**

### **1. Rys historyczny**

Wieś istniała już w XII w. w dawnych czasach słyęła z karczem – w XV w. było ich trzy, a w XVI w. cztery. W 1775 r. znajdował się tu dwór, folwark, karczma oraz 17 chałup chłopskich, w 1822 r. – gorzelnia, browar, piec do wypalania wapna, nowy dwór, przy nim piękny ogród ciągnący się do stawu zwany „Przepaścią”. Sławno od XVI w. do początku XIX w. należało do Radońskich h. Skarbek. W XIX w. właścicielami byli Stanisław i Ignacy Bogusławski oraz Wiktoryna Gregorowicz.

Jedynym zachowanym w miejscowości zabytkiem jest Kościół św. Gereona i Wniebowzięcia NMP, który istniał już w 1221 r. – nowy drewniany stanął na początku XVI w. Obecny kościół murowany, jednonawowy, ma formę krzyża z 1852 r. Wzniesiony został kosztem parafian i miejscowego dziedzica Ignacego Bogusławskiego. Posiada fasadę zwieńczoną trójkątnym szczytem z rozetą. Do prezbiterium przylega skarbczyk i zakrystia. Na cmentarzu kościelnym znajdują się pomniki nagrobne Wiktoryna Gregorowicza i Bogusławskich – dawnych właścicieli Sławna.

### **2. Dane dotyczące miejscowości**

Sławno położone jest we wschodniej części województwa łódzkiego, na Wzgórzach Opoczyńskich będących północnym obszarem Wyżyny Kielecko – Sandomierskiej. Jest to miejscowość z siedzibą władz gminnych.



**Mapa nr 1: Mapa administracyjna Gminy Sławno z zaznaczeniem sołectwa Sławno;  
źródło: Urząd Gminy w Sławnie.**

Powierzchnia miejscowości wynosi 445,66 ha. Miejscowość Sławno oddalona jest od większych aglomeracji miejskich tj. od Opoczno 10 km, od Tomaszowa Mazowieckiego 20 km, od Piotrkowa Tryb. 40 km i 80 km od miasta wojewódzkiego – Łodzi.

Sławno graniczy z następującymi miejscowościami: Sławno Kolonia, Kunice, Prymusowa Wola, Owadów i Kozenin. Ponadto od północy graniczy z gminą Tomaszów Mazowiecki i Inowódz, od wschodu z gminą Opoczno, od południa z gminami Białaczów i Paradyż od zachodu z Mniszkowem.

### **3. Środowisko przyrodnicze**

Sławno położone jest w zasięgu dwóch jednostek strukturalnych: obrzeża mezozoicznego Gór Świętokrzyskich zbudowanego z utworów jury środkowej i górnej oraz w południowo – wschodniej części Niecki Mogileńsko – Łódzkiej zbudowanej z utworów kredy dolnej i górnej. Utwory jury środkowej reprezentowane są piaskowce, piaski i iłowce. Jura górna wykształcona jest na fali węglanowej reprezentowanej przez wapień, wapień margliste, margle i igły margliste. Obszar Sławna zbudowany jest z utworów kredy dolnej i górnej.



Fotografia nr 1: Wzniesienia Sławnieńskie.  
Źródło: Urząd Gminy w Sławnie


Pod względem klimatycznym obszar Sławna nie wykazuje cech charakterystycznych. Należy do łódzkiej dzielnicy klimatycznej o wyraźnych dla Polski środkowej cechach przejściowych. Przeważają tu wiatry z kierunków zachodnich, typowy jest również rozkład temperatur. Suma opadów rocznych wynosi około 650 mm z natężeniem w miesiącach letnich. Długość okresu wegetacji wynosi około 214 dni. Obszar jest mało zróżnicowany pod względem ukształtowania powierzchni terenu. Charakteryzuje się on występowaniem płaskich wzniesień i rozległych obniżień. Różnice wysokości względnych są niewielkie i dochodzą do kilkudziesięciu metrów. Wysokości bezwzględne wahają się między 170 m npm do 270 m npm. Teren Sławna leży w obrębie dwóch głównych zbiorników wód podziemnych: dolno kredowego GZWP-401 Niecka Łódzka oraz górnego jurajskiego GZWP-410 Opoczno. Wydzielić można dwa piętra wodonośne o charakterze użytkowym: kredowe i jurajskie. Główne źródło zaopatrzenia w wodę ludności i przemysłu na terenie Sławna stanowią wody podziemne. Sławno do zbiorowego zaopatrzenia korzysta z ujęć wody zlokalizowanych w Owadowie – Brzezinkach, Sepnie – Radonii. Ujmowane wody ze studni są bardzo dobrej jakości, nie wymagają uzdatniania. Na obszarze Sławna występują gleby średnio słabe i słabe. Większość obszarów gruntowych rolnych stanowią gleby bardzo słabe V i VI klasy bonitacyjnej.

#### 4. Rolnictwo

Dominującą pozycję w strukturze gospodarstw rolnych Sławna stanowią indywidualne gospodarstwa rolne. Średnia powierzchnia jednego gospodarstwa wynosi 6 ha, w tym powierzchnia użytków rolnych 5,2 ha. Z uwagi na rozdrobnienie gospodarstw rolnych, niską bonitację gleb, poziom gospodarstw rolnych jest niski.

#### 5. Podmioty gospodarcze

Na terenie miejscowości Sławno zarejestrowanych jest 13 podmiotów gospodarczych, w następujących dziedzinach:



Wykres nr 1: Podział podmiotów gospodarczych w miejscowości Sławno.  
Źródło: Urząd Gminy w Sławnie

## 6. Infrastruktura

### 6.1 Układ komunikacji kołowej

Przez obszar Sławna przebiegają dwie drogi powiatowe:

- 4329 E – relacji Twarda – Sławno – Prymusowa Wola
- 3101 E – relacji Kozenin – Sławno – Szadkowice – Bukowiec – Międzybórz.

Ponadto przebiegają drogi gminne:

- nr 107356E – relacji Kunice – Sławno Kościelne – Sławno
- nr 107357E – relacji Sławno – gr. gminy 107354E Gawrony (Benignów)
- nr 107105E – relacji (Syski) gr. gminy Mniszków – Sepno Radonia – Sławno.

W ramach Zintegrowanego Programu Operacyjnego Rozwoju Regionalnego na lata 2004/2006 Gmina Sławno w partnerstwie z Powiatem Opoczyńskim i Gminą Paradyż dokonała „Przebudowy dróg powiatowych i gminnych dojazdowych do Podstref Łódzkiej Specjalnej Strefy Ekonomicznej i istniejących zakładów”.



Fotografia nr 2: Skrzyżowanie w miejscowości Sławno  
Źródło: Urząd Gminy w Sławnie.

Obecnie droga Kozenin – Sławno jest modernizowana ze środków Unii Europejskiej z Europejskiego Funduszu Rozwoju Regionalnego w ramach Regionalnego Programu Operacyjnego Województwa Łódzkiego na lata 2007-2013.



Fotografia nr 3: Modernizowany odcinek Kozenin – Sławno  
Źródło: Urząd Gminy w Sławnie.

## 6.2 Gospodarka wodno – ściekowa

Sławno zwodociągowane jest w 100 % a lokalne ujęcie wody zlokalizowane jest w miejscowości Sepno Radonia, ujęcie awaryjne znajduje się w Kozeninie. Na obszarze brak jest systemu kanalizacji sanitarnej. Ścieki gospodarcze są w zbiornikach przydomowych.

Na terenie Gminy Sławno realizowane są obecnie dwie inwestycje związane z budową sieci kanalizacyjnej w 21 miejscowościach (w tym również w miejscowości Sławno) o długości łącznej prawie 90 km. oraz dwie oczyszczalnie ścieków.



Fotografia nr 4: Budowa sieci kanalizacyjnej na terenie gminy Sławno.  
Źródło: Urząd Gminy w Sławnie



### 6.3 Sieć elektryczna

Energia elektryczna dostarczana jest dla mieszkańców Sławna magistralami napowietrznymi liniami 15 kV wyprowadzanymi ze stacji 110/15kV (Opoczno). Istniejący system zasilania 15kV wymaga rozbudowy w celu zaspokojenia perspektywicznego zapotrzebowania na energię elektryczną i zwiększenia niezawodności zasilania.

**Fotografia nr 5: Montaż wiatraków prądotwórczych.**

**Źródło: Urząd Gminy w Sławnie.**



Na przełomie 2010 roku na obrzeżach miejscowości Sławno zamontowane zostały wiatraki prądotwórcze, które wykorzystują energię wiatru i przetwarzają ją w energię elektryczną. Obecnie zamontowane są dwa urządzenia a w trakcie postępowania o wydanie decyzji środowiskowej jest kolejnych 8 wiatraków.

**Fotografia nr 5: Jeden z zamontowanych wiatraków prądotwórczych.**

**Źródło: Urząd Gminy w Sławnie.**

### 6.4 Sieć gazownicza

Sławno zgazyfikowane jest w 100% -przebiega gazociąg w/c DN 250 relacji Paradyż –Opoczno jako odgałęzienie gazociągu magistralnego Piotrków Tryb.–Końskie w/c DN 400.

### 6.5 Sieć ciepłownicza

Na terenie Sławna brak jest sieci ciepłowniczej. Głównym źródłem zaopatrzenia w ciepło są kotłownie lokalne i indywidualne. Media podstawowe to gaz, węgiel, koks, drewno.

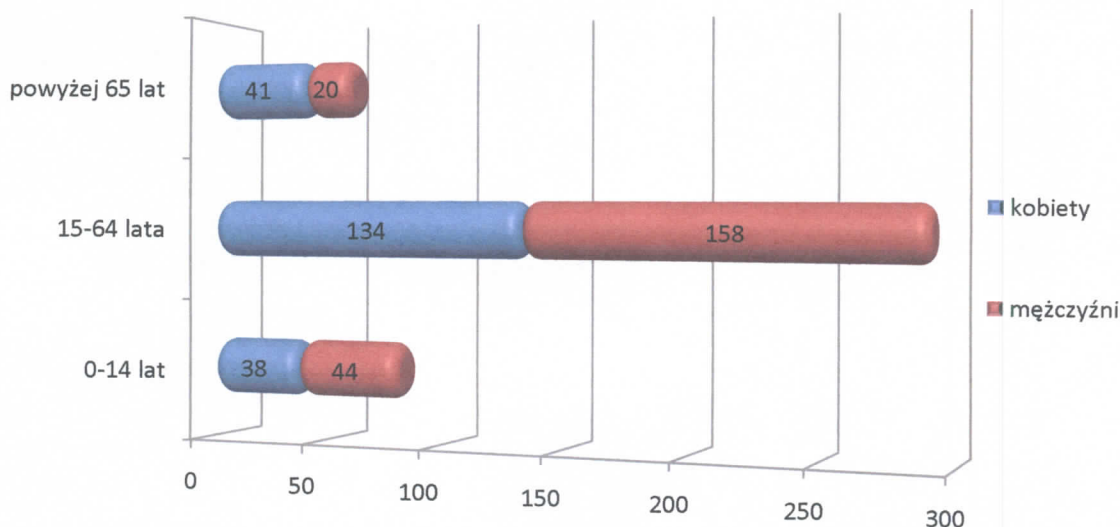
## 6.6 Gospodarka odpadami

Odpady komunalne z terenu Sławna deponowane są na lokalnym składowisku odpadów w miejscowości Sławno Kolonia. Nie prowadzi się badań składu morfologicznego odpadów domowych i odpadów z obiektów infrastruktury – na składowisko trafiają odpady ale nie wszystkie gospodarstwa posiadają zawarte umowy na ich odbiór. Zorganizowaną zbiórką odpadów zajmuje się firma ALTVATER SULO POLSKA oddział w Tomaszowie Mazowieckim, która na podstawie podpisanych umów dostarcza wytwórcom odpadów pojemniki do ich gromadzenia oraz w określonym terminie opóźnia je. Istnieje również możliwość zaopatrzenia mieszkańców w worki na selektywną zbiórkę odpadów, które są odbierane raz w miesiącu i poddawane dalszej segregacji w zakładzie.

## 6.7 Telekomunikacja

Na obszarze opracowania obserwuje się w ostatnich latach dynamiczny wzrost ilości abonentów telefonii komórkowej, która uzupełnia zasoby telefonii konwencjonalnej. Sieć komórkowa w coraz większym stopniu staje się dostępna więc liczba jej klientów z roku na rok systematycznie wzrasta.

## 7. Ludność



Wykres nr 2: Podział ludności w miejscowości Sławno.  
Źródło: Urząd Gminy w Sławnie.

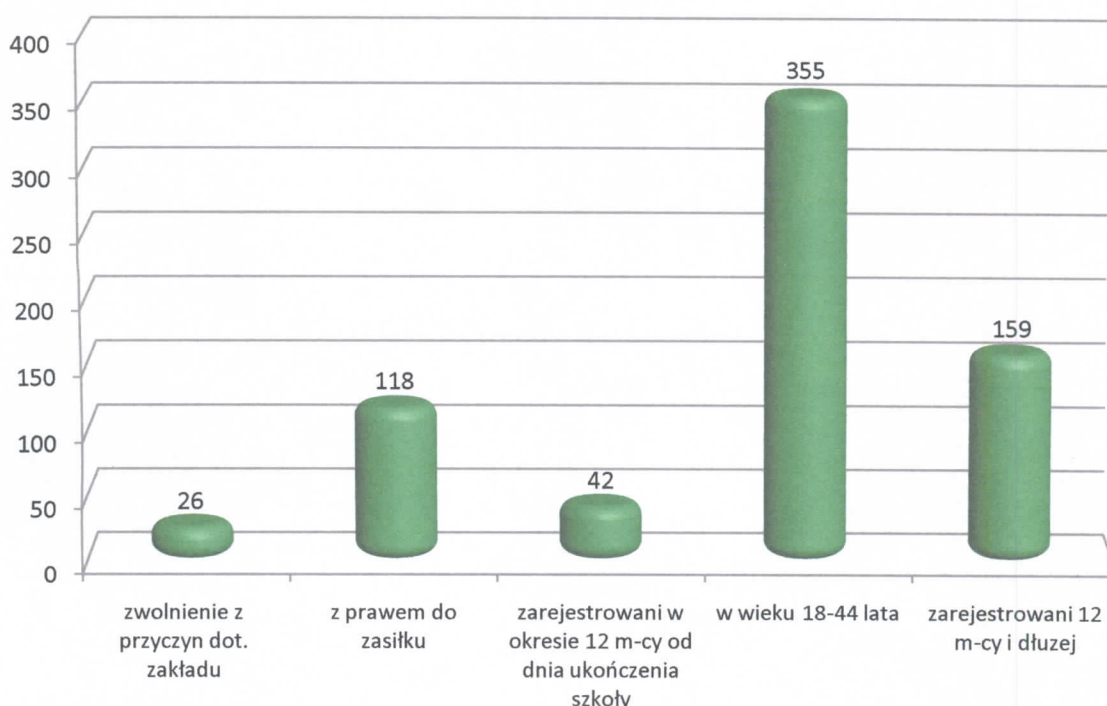
Okolo 67 % wszystkich mieszkańców Sławna to osoby w wieku aktywności zawodowej. Dodatkowo prawie 20 % to osoby młode, które za kilka lat dołączą do tej grupy. Zaledwie ok. 13 % to osoby w wieku poprodukcyjnym, jednak ich sytuację społeczną można wykorzystać do rozwoju zawodowego dwóch poprzednich grup, co skutkować będzie olbrzymim potencjałem tej społeczności.

## 8. Bezrobocie

Liczba osób bezrobotnych w całej Gminie Sławno wg. danych Powiatowego Urzędu Pracy w Opocznie wynosi 465 osób. Biorąc pod uwagę stosunek liczby mieszkańców wsi do liczby bezrobotnych otrzymujemy wskaźnik w wysokości niecałej 6 %.

Wśród tej grupy ponad 51 % stanowią kobiety. Jest to płeć dyskryminowana na tym obszarze, nie tylko w sferze zawodowej ale również społecznej. Stereotypowo postrzegane są jedynie jako gospodynie domowe i osoby mniej mobilne od mężczyzn.

Ogólna charakterystyka bezrobotnych przedstawia się następująco:



**Wykres nr 3: Struktura bezrobocia w miejscowości Sławno.**  
**Źródło: Powiatowy Urząd Pracy w Opocznie.**

W celu przeciwdziałania bezrobociu w miejscowości Sławno podejmowane są działania do mobilizacji lokalnych społeczności i pobudzenia aktywności do podejmowania wspólnych przedsięwzięć na rzecz poprawy warunków i jakości życia.

Aby przeciwdziałać narastającej fali bezrobocia, na terenie Gminy Sławno realizowanych jest wiele projektów współfinansowanych ze środków Unii Europejskiej w ramach Europejskiego Funduszu Społecznego z Programu Operacyjnego Kapitał Ludzki. Inicjatywy mają na celu podniesienie poziomu wykształcenia, zmniejszenie zjawiska wykluczenia społecznego oraz zaktywizowanie mieszkańców do podejmowania działań na rzecz lokalnej społeczności.

## 9. Instytucje

Na terenie Sławna do najważniejszych instytucji możemy zaliczyć: Urząd Gminy, Parafię Rzymsko – Katolicką pod wezwaniem WNMP, Ośrodek Zdrowia, Aptekę, Urząd Pocztowy, Ochotniczą Straż Pożarną, Jednostkę Wojskową, Gminny Ośrodek Kultury, Bibliotekę Gminną, Gminny Ośrodek Pomocy Społecznej, Klub Piłkarski „LKS Sławno”, Punkt Weterynaryjny, Uczniowski Klub Sportowy Sławno oraz Publiczną Szkołę Podstawową im. Jana Pawła II w Sławnie.



**Fotografia nr 7: Zestawienie najważniejszych punktów w miejscowości Sławno.  
Źródło: Urząd Gminy w Sławnie.**

Ochotnicze Straże Pożarne w których niejednokrotnie mieszczą się również świetlice wiejskie to miejsca spotkań mieszkańców, zarówno dzieci i młodzieży jak i osób starszych. Odbywają się w nich zebrania wiejskie, zajęcia kulturalne, rozrywkowe i sportowe, spotkania Kół Gospodyń Wiejskich, liczne imprezy okolicznościowe. Świetlice te są „kuźnią” nowych pomysłów na atrakcyjne spędzenie czasu. Celem świetlic wiejskich jest zorganizowanie mieszkańcom czasu, pobudzenie ich do działania, zaktywizowanie w różnych dziedzinach życia. Świetlice w naszej gminie są miejscem nauki i zabawy, integracyjnych spotkań, w nich zawsze można w ciekawy i aktywny sposób spędzić wolny czas.



**Fotografia nr 8: Budynek OSP oraz świetlicy wiejskiej w miejscowości Sławno  
Źródło: Urząd Gminy w Sławnie.**



**Fotografia nr 9: Publiczna Szkoła Podstawowa im. Jana Pawła II w Sławnie**  
**Źródło: Urząd Gminy w Sławnie.**

W roku szkolnym 2010/2011 do Publicznej Szkoły Podstawowej im. Jana Pawła II w Sławnie uczęszczało 148 uczniów. Jest to jednostka mająca bogatą ofertę bezpłatnych zajęć pozalekcyjnych. W ramach pozyskanych środków unijnych prowadzi Młodzieżową Orkiestrę Dętą oraz sekcję marżonetek. Istniejące dysproporcje pomiędzy dziećmi uczęszczającymi do szkół wiejskich a tymi z dużych miast sprawiają, iż dyrekcja szkoły wraz z rodzicami ciągle starz się podejmować nowe wyzwania i angażować w ciekawe dla rozwoju młodego pokolenia projekty.

## **10. Zabytki**

Na terenie miejscowości Sławno położony jest zabytkowy Kościół pod wezwaniem Wniebowzięcia Najświętszej Marii Panny. Parafia w Sławnie założona została najprawdopodobniej na przełomie XIII i XIV w. Otrzymał wówczas podwójne wezwanie - św. Geronea biskupa i męczennika oraz WNMP. Niezmiernie interesujący jest fakt nadania kościołowi w Sławnie wezwania św. Gereona, gdyż liczba kościołów w Polsce noszących to wezwanie była skromna. Najlepiej znany jest krakowski kościół św. Gereona . Unikatowość tego wezwania bez wątpienia mogłaby stać się główną przesłanką poszukiwania właściwego znaku lub części znaku gminnego, jednakowoż na przeszkodzie staje korekta wezwania, jaka miała miejsce najprawdopodobniej jeszcze w XVI w. Miejsce św. Gereona zajął św. Geroncjusz. Jednak z czasem wężanie maryjne zyskało większe znaczenie i zepchnęło mało popularnego św. Geroncjusza na dalszy plan. W dniu 24 sierpnia 1888 r. miała miejsce konsekracja nowo wybudowanego kościoła w Sławnie. Wówczas oferowano go ku czci Wniebowzięcia NMP. Zmiana kolejności świętych, wymienianych w wezwaniu kościoła, zdecydowała, iż także św. Geroncjusz, wykorzystany do tworzenia znaku identyfikacyjnego lokalnej byłby niezrozumiałym reliktem z przeszłości, a nie żywym odniesieniem do rzeczywistości.



Fotografia nr 10: Zabytkowy Kościół pw. Wniebowzięcia Najświętszej Maryi Panny w Sławnie  
Źródło: Parafia Rzymsko-Katolicka w Sławnie.

### 11. Zespoły folklorystyczne

Na terenie miejscowości Sławno tradycje ludowe i folklorystyczne, podtrzymywane są przez Zespół Ludowy oraz Koło Gospodyń Wiejskich.



Fotografia nr 11: Gminny Ośrodek Kultury w Sławnie  
Źródło: Urząd Gminy w Sławnie.

Koło Gospodyń Wiejskich w Sławnie zawiązało się 1964 r. Przewodniczącą była p. Józefa Krzysztofik. Koło w tamtym okresie zajmowało się odchowem piskląt, organizowało biletowe zabawy taneczne z których dochód przeznaczony był na zakup piskląt i wycieczki np. (podwieczorek przy mikrofonie itp.).

Pani Krzysztofik współpracowała z Kołem do 1980 r. Następnie przewodnictwo objęła p. Apolonia Biskup.

W 1965 przy KGW powstał zespół folklorystyczny "Słowiki", który swoją inaugurację miał na dożynkach w Sławnie, zawdzięczając swój repertuar artystyczny bibliotekarce p. Otylii Biskup.

KGW w Sławnie jest jednym z najstarszych kół z terenu gminy Sławno, od lat aktywnie bierze udział w lokalnych imprezach także wyjazdowych promujących naszą gminę. Koło Gospodyń Wiejskich działa przy Gminnym Ośrodku Kultury w Sławnie kultywując regionalne tradycje ludowe poprzez uczestnictwo w wystawach stołów świątecznych, dożynkach gminnych, powiatowych i wojewódzkich.

- Marzena Sztaba - Przewodnicząca
- Jadwiga Sadowska - Zastępca Przewodniczącej
- Małgorzata Filipczak – Skarbnik.

Zespół folklorystyczny "Słowiki" ze Sławna powstał przy Kole Gospodyń Wiejskich w 1965 roku. Zadebiutował na dożynkach gminnych w Sławnie, repertuar pierwszych utworów zawdzięcza pani Otylii Biskup miejscowej bibliotekarce. Dzieło pani Otylii kontynuowały bibliotekarka pani Janina Włodarczyk świetlicowa Bronisława Świdzińska. W latach 80 – tych zespół zawiesił swoją działalność.

W roku 1990 ówczesna przewodnicząca KGW Apolonia Biskup oraz miejscowy sołtys Leokadia Skowrońska wznowili działalność zespołu. W 1991 roku zespół wystąpił na dożynkach gminnych na szczeblu wojewódzkim, rok później przyjął oficjalną nazwę "Słowiki" którego instruktorem muzycznym do chwili obecnej został pan Edward Rogowski.

Zespół prezentuje swój dorobek artystyczny na wielu przeglądach i festiwalach folklorystycznych w kraju i za granicą. Do osiągnięć zespołu "Słowiki" należy zaliczyć:

- II miejsce w III Międzypowiatowym przeglądzie Dorobku Artystycznym w Żychlinie,
- Wstęp w Sali Kongresowej na Koncercie Galowym XII Krajowego Zjazdu Delegatów Rolników, Kółek i Organizacji Rolniczych w Warszawie ,
- w 2003 roku "Słowiki" zostały laureatem na Ogólnopolskim Festiwalu "Ziemia i Pieśń w Szprotawie"



**Fotografia nr 12: Zespół folklorystyczny ze Sławna.  
Źródło: Urząd Gminy w Sławnie.**

Przy kościele Parafialnym działa również chór parafialny oraz działająca przy Publicznej Szkole Podstawowej – Młodzieżowa Orkiestra Dęta wraz z zespołem marionetek, współfinansowane ze środków PPWOW i POKL.

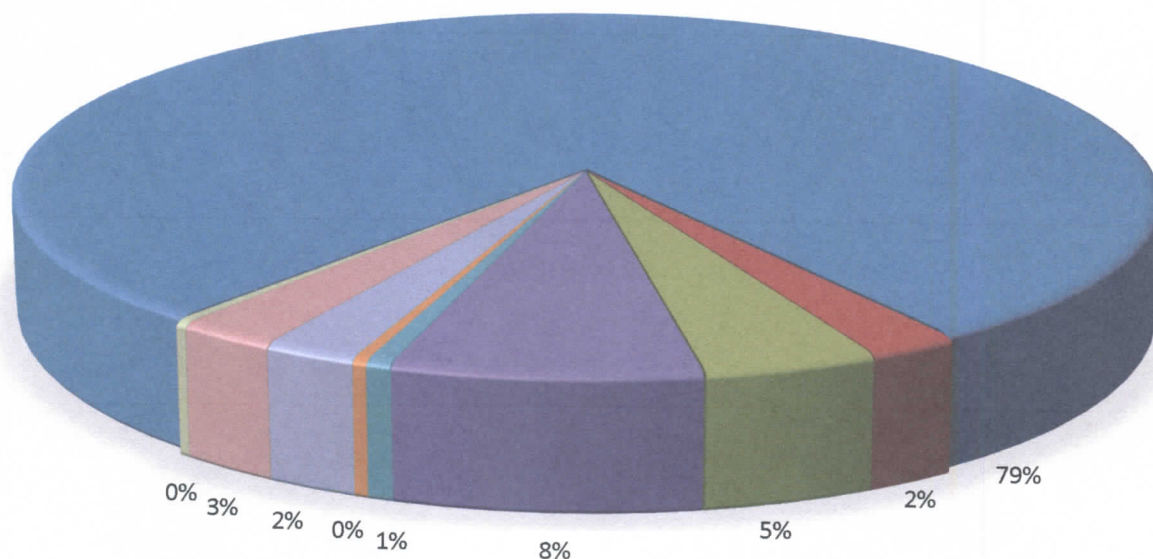


**Fotografia nr 13: Młodzieżowa Orkiestra Dęta oraz sekcja marionetek ze Sławna.  
Źródło: Urząd Gminy w Sławnie.**



## Gleby

Teren Gminy Sławno charakteryzuje się występowaniem gleb średnio słabych i słabych. 61,7 % obszarów gruntów rolnych stanowią gleby bardzo słabe V i VI klasy bonitacyjnej. Szczegółowe zestawienie powierzchni użytków w miejscowości Sławno zostało zaprezentowane poniżej.



Wykres nr 4: Udział gruntów w miejscowości Sławno;  
Źródło: Urząd Gminy Sławno

## Szata roślinna i zwierzęca

Charakteryzując szatę roślinną Gminy Sławno i miejscowości Sławno należy zaznaczyć, że obecnie występującymi zespołami leśnymi są bory sosnowe wraz ze świerkowymi. W domieszce tych kompleksów występują przede wszystkim brzoza, dąb, grab, buk, jawor, olcha, jodła, jesion, modrzew, lipa, wiąz.

Świat zwierzęcy reprezentuje: lis, borsuk, kuna i zając. Gatunkami spotykanymi rzadziej są jelenie, sarny, dziki i wilki.

Na obszarze Gminy Sławno brak wieloprzestrzennych obszarów chronionego krajobrazu. Wyjątek stanowi mały fragment na północy gminy należy do Spalsko – Sulejowskiego OCHK i bardzo mały, na południowym wschodzie do Białaczowskiego OCHK. Na omawianym terenie brak także rezerwatów przyrody i innych form prawnej ochrony.

## Sport i rekreacja

Dogodne ukształtowanie terenu stwarza warunki do czynnego wypoczynku. Na terenie gminy i miejscowości Sławna znajdują się dogodne do uprawiania kolarstwa górskiego szlaki. Piękne widoki, ukształtowanie terenu i bujna roślinność sprawiają iż jest to wyśmienite miejsce do odpoczynku i regeneracji.

Kilkakrotnie na wzniesieniach sławieńskich odbywały się Mistrzostwa Polski w Kolarstwie Górskim MTB. W Sławnie czynnie działają dwa kluby sportowe:

- uczniowski, rekrutujący i przygotowujący przyszłych kolarzy oraz
- LUKS SŁAWNO.



Fotografia nr 14: Kadra Narodowa ze Sławna.  
Źródło: Urząd Gminy w Sławnie.

Młodzież ze Sławna trenująca tę dyscyplinę sportu osiąga bardzo wysokie wyniki. Mogą się pochwalić zwycięstwami w Tour de Pologne, Ponad Bike MTB i wielu innych prestiżowych wyścigach. Obecnie sekcja kolarska została powołana do Kadry Narodowej Reprezentacji Polski na Mistrzostwa Europy w kolarstwie górskim

## II. Analiza zasobów miejscowości

Analiza zasobów miejscowości Sławno przeprowadzona została na podstawie danych statystycznych oraz informacji zgromadzonych przez Urząd Gminy w Sławnie. Zasoby miejscowości to wszelkie elementy materialne i niematerialne znajdujące się w granicach danej miejscowości oraz otaczającego ją obszaru, które mogą być wykorzystane obecnie bądź w przyszłości przy budowaniu czy realizacji publicznych i prywatnych przedsięwzięć odnowy wsi. Przy analizie zasobów uwzględniono następujące kategorie: środowisko przyrodnicze, środowisko kulturowe, dziedzictwo religijne i historyczne, obiekty, tereny, infrastruktura, gospodarka i rolnictwo, sąsiedzi i przyjezdni, instytucje, ludzie, organizacje społeczne. Poniższe zestawienie ilustruje występowanie określonych zasobów w miejscowości Sławno, które mogą być wykorzystane na rzecz rozwoju miejscowości.

Rodzaj zasobu	Brak	Małe znaczenie	Średnie znaczenie	Duże znaczenie
<b>Środowisko przyrodnicze</b>				
walory krajobrazu			x	
walory szaty roślinnej (np. runo leśne)		x		
cenne przyrodniczo obszary lub obiekty		x		
świat zwierzęcy (ostoje, siedliska)	x			
wody powierzchniowe (rzeki, stawy)	x			
walory klimatu (mikroklimat, wiatr, nasłonecznienie)			x	
gleby, kopaliny			x	
podłoże, warunki hydrogeologiczne		x		
<b>Środowisko kulturowe</b>				
walory architektury wiejskiej i osobliwości kulturowe			x	
walory zagospodarowania przestrzennego			x	
zabytki				x
zespoły artystyczne				x
<b>Dziedzictwo religijne i historyczne</b>				
miejsca, osoby i przedmioty kultu				x
święta, odpusty, pielgrzymki			x	

Plan Odnowy Miejscowości Sławno

tradycje, obrzędy, gwara				X
legendy, podania i fakty historyczne				X
ważne postacie historyczne			X	
specyficzne nazwy				X
<b>Obiekty i tereny</b>				
działki pod zabudowę mieszkaniową				X
działki pod domy letniskowe				X
działki pod zakłady usługowe i przemysł				X
pustostany mieszkaniowe, magazynowe i po przemysłowe	X			
tradycyjne obiekty gospodarskie wsi (kuźnie, młyny)	X			
place i miejsca publicznych spotkań				X
miejsca sportu i rekreacji				X
<b>Gospodarka, rolnictwo</b>				
specyficzne produkty (hodowle, uprawy)	X			
znane firmy produkcyjne i zakłady usługowe				X
<b>Sąsiedzi i przyjezdni</b>				
korzystne, atrakcyjne sąsiedztwo (duże miasto, arteria komunikacyjna)				X
ruch tranzytowy				X
przyjezdni stali i sezonowi		X		
<b>Instytucje</b>				
placówki opieki społecznej				X
szkoły				X
dom kultury				X
<b>Ludzie, organizacje społeczne</b>				
OSP				X
Koło Gospodyń Wiejskich				X
Stowarzyszenia				X

Tabela nr 1: Analiza zasobów miejscowości Sławno;  
Źródło: Urząd Gminy Sławno.

### III. Analiza SWOT

Przedstawiona analiza mocnych (S) i słabych (W) stron miejscowości Sławno oraz szans (O) i zagrożeń (T) związanych z jej rozwojem. Na etapie tworzenia Planu została ona uzgodniona z mieszkańcami opisywanej miejscowości.

	POZYTYWNE	NEGATYWNE
WEWNĘTRZNE	<p><b>Mocne strony:</b></p> <ol style="list-style-type: none"> <li>1. Korzystne położenie komunikacyjne (Łódź - Radom, Opoczno - Piotrków Trybunalski, Opoczno - Tomaszów Mazowiecki).</li> <li>2. Infrastruktura społeczna: szkoła podstawowa, kościół, urząd, ośrodek zdrowia, poczta, bank, GOK, GOPS itp.</li> <li>3. Malowniczy krajobraz.</li> <li>4. Infrastruktura techniczna: sieć gazociągowa, wodociągowa, sieć telekomunikacyjna.</li> <li>5. Kultywacja tradycji regionu i wsi: Koło Gospodyń Wiejskich</li> </ol>	<p><b>Słabe strony:</b></p> <ol style="list-style-type: none"> <li>1. Zły stan techniczny zabytkowego kościoła.</li> <li>2. Mało rozwinięte rolnictwo i turystyka.</li> <li>3. Brak przedszkola.</li> <li>4. Niewystarczająca oferta edukacyjna na zajęcia pozalekcyjne.</li> </ol>
ZEWNETRZNE	<p><b>Szanse:</b></p> <ol style="list-style-type: none"> <li>1. Promocja wartości religijnej, kulturowej i ludowej.</li> <li>2. Modernizacja i uzupełnienie infrastruktury technicznej - budowa linii ścieków i oczyszczalni ścieków.</li> <li>3. Rozwój agroturystyki.</li> <li>4. Aktywizacja przedsiębiorcza mieszkańców wsi, powstanie nowych miejsc pracy.</li> <li>5. Wsparcie dla małych gospodarstw rolnych.</li> </ol>	<p><b>Zagrożenia:</b></p> <ol style="list-style-type: none"> <li>1. Niszczenie zabytków.</li> <li>2. Nierówny start edukacyjny dzieci i młodzieży ze wsi.</li> <li>3. Migracja młodzieży do większych miast w celach zarobkowych i edukacyjnych.</li> <li>4. Rozdrobnienie gospodarstw rolnych.</li> <li>5. Nieopłacalność produkcji rolnej.</li> <li>6. Brak środków finansowych na inwestycje w miejscowości.</li> </ol>

Tabela nr 2: Analiza SWOT dla miejscowości Sławno;  
Źródło: Urząd Gminy Sławno.

Analizy i uzgodnienia objęły następujące dziedziny:  
gospodarczą, społeczną, techniczną, kulturową, ekologiczną.

## IV. Zidentyfikowane problemy

Mieszkańcy Sławna definiując problemy wsi podają braki w infrastrukturze technicznej miejscowości. Obecnie na ukończeniu są inwestycje związane z modernizacją dróg oraz skanalizowaniem terenów. Na dzień dzisiejszy również inwestycja związana z remontem dachu Kościoła pod wezwaniem św. Wniebowzięcia Najświętszej Maryi Panny w Sławnie zaliczana jest do projektów o randze priorytetowej.

Negatywnym zjawiskiem społecznym jest migracja ludności w wieku produkcyjnym w poszukiwaniu pracy. Zjawisko to potęguje wzrost apatii mieszkańców, brak inicjatyw lokalnych i przedsiębiorczych na omawianym terenie.

Kolejne niedogodności związane są z infrastrukturą społeczną, kulturalną i edukacyjną prowadzają się do braku przedszkola, co stwarza zagrożenie nierównego startu edukacyjnego dzieci ze wsi. Problemem jest również brak świetlicy wiejskiej i ośrodka kulturalnego. Budowa tych obiektów znacząco wpłynęłaby na pozytywne relacje integracji społecznej, gwarantując jednocześnie możliwość odpowiedniej oferty kulturalnej i spędzania wolnego czasu przez mieszkańców Zachorzowa.

Malowniczy krajobraz czyni Sławno miejscowością atrakcyjną pod kątem turystycznym. Brak jest jednak jasnej i czytelnej informacji turystycznej, która przedstawiałaby walory rekreacyjne miejscowości. Usytuowane na jej terenie zabytki zdecydowanie uatrakcyjniają ten region. Jednakże wszystkie z biegiem czasu niszczeją i niezbędnym jest podjęcie kroków przyczyniających się do ich renowacji. Stworzenie odpowiedniej bazy obsługi ruchu turystycznego oraz rozwój agroturystyki wpłynęłoby pozytywnie na rozwój, promocję wsi oraz wzrost poziomu dochodów jej mieszkańców.

Inwestycje w infrastrukturę techniczną, społeczną i rekreacyjno-sportową z pewnością zwróciłyby uwagę inwestorów zewnętrznych a inicjatywy lokalne w postaci rozwoju agroturystyki przyciągnęłyby wielu turystów spragnionych spokoju i odpoczynku na łonie natury, z daleka od miejskich zabudowań i hałasów.

Rozwój kierunków wymienionych w analizie SWOT pozwoliłby na awans gospodarczy miejscowości Sławno i uczynienie z niej ośrodka sportowego a także rekreacyjno-turystycznego. Bogata kultura, malownicze widoki i tradycyjne potrawy regionu oraz znajdujące się na tym terenie zabytki, zapewne przyczynią się do agroturystycznego rozkwitu.

## V. Inwestycje

### 1. Inwestycje wykonane w ostatnim czasie w miejscowości Sławno:

Ostatnio realizowane inwestycje na terenie miejscowości to:

- „Przebudowa dróg powiatowych i gminnych dojazdowych do Podstref Łódzkiej Specjalnej Strefy Ekonomicznej i istniejących zakładów” w ramach Zintegrowanego Programu Operacyjnego Rozwoju Regionalnego;
- „Rozbudowa budynku remizy OSP w Sławnie” w ramach Sektorowego Programu Operacyjnego Restrukturyzacja i modernizacja sektora żywnościowego oraz rozwój obszarów wiejskich;
- „Rozwój obszarów inwestycyjnych wokół Łódzkiej Specjalnej Strefy Ekonomicznej - Podstrefa Sławno poprzez modernizację dróg dojazdowych oraz skanalizowanie terenów”
  1. działanie 1.1: Drogi
  2. działanie 2.1: Gospodarka wodno-ściekowa
 

W ramach Regionalnego Programu Operacyjnego Województwa Łódzkiego na lata 2007-2013;
- termomodernizacja szkoły w Sławnie, zakup nowych mebli, remont wewnątrz budynku;
- remont bieżący elewacji w Gminnym Ośrodku Kultury w Sławnie.

### 2. Plan inwestycji na lata 2011 - 2018

Planowane inwestycje na terenie miejscowości Sławno w latach 2011-2018 obejmują następujące działania:

Nazwa planowanego zadania	Cel, przeznaczenie	Harmonogram realizacji	Szacowany koszt realizacji w zł.	Źródło pozyskania funduszy
<b>Remont wraz z zagospodarowaniem przestrzeni publicznej zabytkowego kościoła pw. Wniebowzięcia Najświętszej Maryi Panny w Sławnie</b>	Głównym celem przedsięwzięcia jest zachowanie dziedzictwa kulturowego w regionie poprzez wykonanie prac konserwatorskich przy zabytku wpisanym do rejestru.	2011-2012	590 000,00	PROW 75% ŚRODKI WŁASNE 25 %

Tabela nr 3: Plan inwestycji na lata 2011-2018 w miejscowości Sławno;  
Źródło: Urząd Gminy w Sławnie.



Fotografia nr 15: Zabytkowy Kościół pw. WNM Panny w Sławnie  
Źródło: Urząd Gminy w Sławnie.

Obecnie kościół znajduje się w bardzo złym stanie technicznym. Na przełomie 2010/2011 roku odpadała część zaprawy wapiennej na pow. ok.  $1\text{m}^2$  w połowie długości nawy głównej a pozostałości noszą cechy stopniowej utraty przyczepności. Odpadnięcie tynków sufitów powstało również w skutek zacieków wodą opadową przez pokrycie dachowe. Stan techniczny konstrukcji stropu wymaga niezwłocznego remontu kapitalnego z przebudową sufitu. Pogorszenie stan budynku w znacznym stopniu przyczyniło się do zmniejszenia komfortu i poczucia bezpieczeństwa użytkowników. Konieczność podjęcia natychmiastowych prac konserwatorskich opiniują władze samorządowe Gminy Sławno, wskazując zabytek jako obiekt o niewątpliwym znaczeniu historycznym i kulturowym w regionie. Również Wojewódzki Konserwator Zabytków uważa, iż wykonanie planowanych prac pozwoli na wprowadzenie właściwego standardu użytkowania i estetycznego wyglądu a przede wszystkim zapewni bezpieczeństwo zabytku.

Odnowiony zabytek odzyska dawną świetność, wzbogaci region pod względem historycznym i kulturowym oraz przyczyni się do kultywowania mocno zakorzenionych na tym terenie tradycji religijnych.



## VI. Analiza stanu obecnego miejscowości Sławno

Jak wygląda wieś obecnie ?	<ul style="list-style-type: none"> <li>✓ zabudowa zagrodowa (w przewadze budynki murowane),</li> <li>✓ malowniczy krajobraz,</li> <li>✓ część terenów w centrum miejscowości jest niezagospodarowana.</li> </ul>
Co ją wyróżnia?	<ul style="list-style-type: none"> <li>✓ korzystne położenie komunikacyjne,</li> <li>✓ zabytki.</li> </ul>
Z czego utrzymują się mieszkańcy?	<ul style="list-style-type: none"> <li>✓ rolnictwo,</li> <li>✓ zatrudnienia w okolicznych firmach i instytucjach.</li> </ul>
W jaki sposób rozwiązują problemy?	<ul style="list-style-type: none"> <li>✓ zebrania wiejskie,</li> <li>✓ spotkania z sołtysem,</li> <li>✓ petycje.</li> </ul>
Jakie obyczaje i tradycje są pielęgnowane i rozwijane?	<p>Działalność Koła Gospodyń Wiejskich sprawia, że kultywowane są tradycje regionu, w tym:</p> <ul style="list-style-type: none"> <li>✓ gwara,</li> <li>✓ stroje,</li> <li>✓ pieśni,</li> <li>✓ tańce,</li> <li>✓ potrawy,</li> <li>✓ obrzędy,</li> <li>✓ legendy ludowe.</li> </ul>
Stan zabytków	Zabytkowy Kościół z XVIII wieku pod wezwaniem Wniebowzięcia Najświętszej Maryi Panny W Sławnie wymaga renowacji.
Jakie jest rolnictwo?	Gospodarstwa rolne są rozdrobnione, działalność rolnicza charakteryzuje się brakiem dochodowości.
Jakie są powiązania komunikacyjne?	Korzystne usytuowanie komunikacyjne. Dobre rozwiązania linii autobusowych i busów.
Co proponujemy dzieciom i młodzieży?	Niewystarczająca oferta spędzania wolnego czasu.

Tabela nr 4: Analiza stanu obecnego miejscowości Sławno;  
Źródło: Urząd Gminy w Sławnie.

## VII. Wizja rozwoju miejscowości Sławno

Wymieniając zadania pod względem hierarchii ważności wzięto pod uwagę oczekiwania społeczne. Najpilniejsze okazały się projekty inwestycyjne, gdyż zawsze w pierwszej kolejności realizuje się te zadania, które są priorytetem dla danej społeczności lokalnej. Jak mieszkańcy sami zauważyli część działań przyczyniających się do poprawy jakości życia w ich miejscowości mogą podejmować sami, przyczyniając się do zmiany wizerunku Sławna.

Jak powinna wyglądać wieś?	<ul style="list-style-type: none"> <li>✓ <b>Zadbane obejścia,</b></li> <li>✓ <b>uporządkowana przestrzeń miejscowości,</b></li> <li>✓ <b>atrakcyjne i ciekawe miejsca spędzania wolnego czasu,</b></li> </ul>
Co powinno ją wyróżniać?	<ul style="list-style-type: none"> <li>✓ <b>Odrestaurowane zabytki,</b></li> <li>✓ <b>rozwój agroturystyki,</b></li> <li>✓ <b>kultywacja tradycji regionu,</b></li> <li>✓ <b>promocja artystów ludowych.</b></li> </ul>
Z czego mogliby utrzymywać się mieszkańcy?	<ul style="list-style-type: none"> <li>✓ <b>Agroturystyka,</b></li> <li>✓ <b>rolnictwo.</b></li> </ul>
Co powinno być bardziej wyeksponowane w dziedzinie kultury i dziedzictwa.	<ul style="list-style-type: none"> <li>✓ <b>Rozszerzanie działalności Koła Gospodyń Wiejskich – przekazywanie tradycji i obrzędów ludowych młodemu pokoleniu.</b></li> <li>✓ <b>Promocja regionu poprzez wyeksponowanie odnowionych zabytków.</b></li> </ul>
Jakie ma być rolnictwo?	<b>Gospodarstwa rolne powinny mieć szanse wsparcia finansowego. Produkcja rolna powinna być opłacalna.</b>
Jakie powinny być powiązania komunikacyjne?	<b>Oferta linii autobusowych i busów powinna być dostosowana do potrzeb mieszkańców (osób pracujących i uczących się)</b>
Co powinno być proponowane dzieciom i młodzieży?	<b>Wzbogacenie oferty kulturalnej i zwiększenie możliwości spędzania wolnego czasu poprzez budowę ośrodka kulturalnego oraz organizację zajęć pozalekcyjnych.</b>

Tabela nr 11: Wizja rozwoju miejscowości Sławno;  
Źródło: Urząd Gminy w Sławnie.

## VIII. Zarządzanie

### 1. Wdrażanie

Stworzenie systemu zarządzania realizacją Planu Odnowy Miejscowości Sławno ma decydujący wpływ na utrzymanie wysokiej dynamiki w całym procesie wdrażania. Stopniowe wygasanie entuzjazmu towarzyszącego procesowi tworzenia Planu wśród samorządu i mieszkańców bez odpowiedniego systemu mogłoby doprowadzić do zaniechania realizacji inwestycji uwzględnionych w opracowaniu. System aktywizacji, o którym mowa to przede wszystkim:

- doskonalenie istniejących i tworzenie nowych instrumentów realizacji,
- monitorowanie realizacji celów i projektów,
- zmiany i aktualizacja Planu.

#### Instrumenty realizacji

Najważniejszym narzędziem realizacji Planu jest budżet gminy. Stopniowe tworzenie budżetu zadaniowego powinno usprawnić zarządzanie środkami publicznymi oraz stworzyć czytelny obraz operacji finansowych przeprowadzanych przez Radę Gminy. Dynamika wdrażania Planu ma swoje odzwierciedlenie w kolejnych budżetach. Zadania wynikające z Planu realizowane ze środków budżetowych można stosunkowo łatwo zidentyfikować.

Kolejnym instrumentem jest tworzenie dobrego klimatu dla rozwoju przedsiębiorczości, wyzwalanie lokalnych inicjatyw gospodarczych. Usatysfakcjonuje to mieszkańców pod względem rynkowym jak i ekonomicznym oraz przysporzy budżetowi kolejnych podatników.

Ważne jest także stosowanie tak zwanego „montażu finansowego” przy dużych inwestycjach, to znaczy kumulacji środków pochodzących z różnych źródeł na realizację kolejnych zadań wynikających z Planu. Stopniowe przechodzenie od konstruowania budżetu według dotychczasowych reguł do tworzenia budżetu zadaniowego.

W końcu istotne jest stworzenie odpowiedniego systemu marketingu miejscowości i gminy jako całości (osiągnięcia samorządu, lokalnych przedsiębiorców, organizacji społecznych, mieszkańców i zasobów). Ułatwi to prowadzenie promocji wewnętrznej - skierowanej do mieszkańców gminy oraz promocji zewnętrznej.

## 2. Monitorowanie

Monitoring wspomaga proces zarządzania i dostarcza informacji o postępie realizacji i efektywności wdrażania zadań wynikających z Planu - począwszy od pojedynczego projektu, poprzez cel i priorytet, a skończywszy na osiągniętych efektach.

W zależności od charakteru dostarczanych danych, monitoring dzielimy na rzeczowy i finansowy.

### Monitoring rzeczowy

Monitoring rzeczowy dostarcza danych obrazujących postęp we wdrażaniu Planu oraz umożliwiających ocenę jego wykonania w odniesieniu do celów w Planie. Dane skwantyfikowane, obrazujące postęp we wdrażaniu oraz rezultaty tych działań zostały podzielone na trzy kategorie:

#### Wskaźniki produktu

Odnoszą się one do rzeczowych efektów działalności. Liczone są w jednostkach materialnych, np. długość nowo budowanych dróg; liczba budynków poddanych renowacji; ilość firm, które otrzymały pomoc, itp.

#### Wskaźniki rezultatu

Odpowiadają one bezpośrednim i natychmiastowym efektom wynikającym z wdrożenia Planu. Takie mierniki mogą przybierać formę wskaźników materialnych (skrócenie czasu podróży, liczba mieszkańców objętych selektywną zbiórką odpadów, liczba wypadków drogowych, itp.) lub finansowych (zwiększenie sprzedaży eksportowej firm objętych danym działaniem, zmniejszenie nakładów na bieżące remonty obiektów zabytkowych itp.).

#### Wskaźniki oddziaływania

Obrazują one konsekwencje Planu wykraczające poza natychmiastowe efekty dla bezpośrednich beneficjentów. Oddziaływanie może odnosić się do efektów związanych bezpośrednio z podjętym działaniem, chociaż pojawiających się po pewnym czasie (oddziaływanie bezpośrednie), jak i do efektów długookresowych, oddziałujących na szerszą populację i pośrednio tylko wynikających ze zrealizowanego działania (oddziaływanie pośrednie). Przykładowe wskaźniki oddziaływania to liczba innowacji wprowadzonych przez wsparte firmy czy instytucje w czasie 18 miesięcy po zakończeniu

projektu (oddziaływanie bezpośrednie), czy wskaźnik zatrudnienia 24 miesiące od zakończenia realizacji projektu (oddziaływanie pośrednie).

### **Monitoring finansowy**

Monitoring finansowy dostarcza danych dotyczących finansowych aspektów realizacji Planu, będących podstawą do oceny sprawności wydatkowania przeznaczonych na niego środków. Wójt Gminy prowadzi ciągły monitoring finansowy podjętych zadań, sporządza raporty, które prezentuje Radzie Gminy podczas kolejnych planowych Sesji Rady (wydatki poniesione w okresie objętym raportem, wydatki poniesione od początku realizacji zadania, stopień realizacji zadania w %).

### **Sposoby oceny planu odnowy**

Ocena Planu prowadzona będzie na podstawie składanych raportów z prowadzonego, monitoringu rzeczowego i finansowego, opisu rozbieżności, jeśli takie powstaną pomiędzy Planem a wdrożeniem zadania oraz analizą przyczyn i skutków rozbieżności. Dodatkowo raporty zawierać będą informacje nt. postępu realizacji Planu finansowego w okresie sprawozdawczym oraz prognozę w tym zakresie na rok następny. Miernikami w prowadzonej ocenie będą wskaźniki np. nakład finansowy na 1 km drogi. Ocena dokonana będzie w sprawozdaniu rocznym, które Wójt Gminy składa Radzie Gminy podczas sesji, na której udzielane jest absolutorium za działania w roku poprzednim. Ocena szczegółowa zadań wynikających z Planu nastąpi po zakończeniu i rozliczeniu inwestycji.

O Planie Odnowy Miejscowości Sławno, jak również o rozpoczynanych zadaniach, ich przebiegu i zakończeniu wszyscy mieszkańcy będą szczegółowo informowani. Informacje będą upowszechniane za pośrednictwem prasy regionalnej i lokalnej oraz zwyczajowo na tablicy ogłoszeń i stronie internetowej Urzędu Gminy oraz bezpośrednio przez władze gminy na różnego typu zebraniach.

## X. Bibliografia

### 1. Spis tabel:

- Analiza zasobów miejscowości Sławno str-20
- Analiza SWOT dla miejscowości Sławno str-21
- Plan inwestycji na lata 2011-2018 w miejscowości Sławno str-23
- Analiza stanu obecnego miejscowości Sławno str-25
- Wizja rozwoju miejscowości Sławno str-26

### 2. Spis map:

- Mapa administracyjna Gminy Sławno z zaznaczeniem sołectwa Sławno str-4

### 3. Spis wykresów:

- Podział podmiotów gospodarczych w miejscowości Sławno str-6
- Podział ludności w miejscowości Sławno str-10
- Struktura bezrobocia w miejscowości Sławno str-11
- Udział gruntów w miejscowości Sławno str-17

### 4. Spis fotografi:

- Skrzyżowanie w miejscowości Sławno str-5
- Modernizowany odcinek Kozenin – Sławno str-7
- Budowa sieci kanalizacyjnej na terenie gminy Sławno str-8
- Montaż wiatraków prądotwórczych str-9
- Jeden z zamontowanych wiatraków prądotwórczych str-9
- Zestawienie najważniejszych punktów w miejscowości Sławno str-12
- Budynek OSP oraz świetlicy wiejskich w miejscowości Sławno str-13
- Publiczna Szkoła Podstawowa im. Jana Pawła II w Sławnie str-14
- Zabytkowy Kościół pw. WNM Panny w Sławnie str-14, str-24
- Gminny Ośrodek Kultury w Sławnie str-14
- Zespółfolklorystyczny ze Sławna str-16
- Młodzieżowa Orkiestra Dęta oraz sekcja marżonetek ze Sławna str-16
- Kadra Narodowa ze Sławna str-18

## XI. Źródła:

1. Plan Rozwoju Lokalnego Gminy Sławno na lata 2008 - 2015.
2. Gminna Strategia Rozwiązywania Problemów Społecznych na lata 2008 – 2015.
3. Informacje z UG Sławno, GOK, Parafii, PSP w Sławnie, GOPS, PUP Opoczno.
4. Informacje z ankiet przeprowadzonych wśród mieszkańców miejscowości Sławno.